

**КОМИТЕТ ИМУЩЕСТВЕННЫХ ОТНОШЕНИЙ  
АДМИНИСТРАЦИИ ПЕРМСКОГО МУНИЦИПАЛЬНОГО РАЙОНА**

**РАСПОРЯЖЕНИЕ**

17.12.2021

№ 2509

**Об установлении публичного  
сервитута на часть земельных  
участков**

В соответствии со ст. 23, гл. V.7 Земельного кодекса Российской Федерации, Федеральным законом от 25.10.2001 № 137-ФЗ «О введении в действие Земельного кодекса Российской Федерации», пп. 3.7.5 п. 3.7 разд. 3 Положения о комитете имущественных отношений администрации Пермского муниципального района, утвержденного решением Земского Собрания Пермского муниципального района Пермского края от 22.12.2016 № 178, на основании ходатайства открытого акционерного общества «Межрегиональная распределительная сетевая компания Урала» (ИНН 6671163413, ОГРН 1056604000970) (далее - ОАО «МРСК Урала») от 14.09.2021:

1. Установить в интересах ОАО «МРСК Урала» публичный сервитут общей площадью 15756 кв.м на часть земельных участков:

- с кадастровым номером 59:32:2430001:1259, расположенный по адресу: Пермский край, Пермский район, Юговское с/п, п. Юг, ул. Войкова, дом 4;
- с кадастровым номером 59:32:2430001:1327, расположенный по адресу: Пермский край, Пермский район, Юговское с/п, п. Юг, ул. Луговая, 19;
- с кадастровым номером 59:32:2430001:1331, расположенный по адресу: Пермский край, Пермский район, Юговское с/п, п. Юг, ул. Луговая, 22;
- с кадастровым номером 59:32:2430001:1906, расположенный по адресу: Пермский край, Пермский район, Юговское с/п, п. Юг, ул. Ленина, дом 3;
- с кадастровым номером 59:32:2430001:1936, расположенный по адресу: Пермский край, Пермский район, Юговское с/п, п. Юг, ул. Ленина, дом 32;
- с кадастровым номером 59:32:2430001:1946, расположенный по адресу: Пермский край, Пермский район, Юговское с/п, п. Юг, ул. Ленина, 26;
- с кадастровым номером 59:32:2430001:1951, расположенный по адресу: Пермский край, Пермский район, Юговское с/п, п. Юг, ул. Гагарина, д. 2;
- с кадастровым номером 59:32:2430001:1999, расположенный по адресу: Пермский край, Пермский район, Юговское с/п, п. Юг, ул. Ленина, дом 14;
- с кадастровым номером 59:32:2430001:2058, расположенный по адресу: Пермский край, Пермский район, Юговское с/п, п. Юг, ул. Попова, 1;



Цель: Для размещения объекта электросетевого хозяйства «ВЛ-0,4 кВ Ф. 1 от ТП-66295 Коян.уч».

Срок: 49 лет.

2. Утвердить границы публичного сервитута земельных участков, указанных в п. 1 настоящего распоряжения, согласно прилагаемой схеме расположения границ публичного сервитута.

3. Срок, в течение которого использование указанных в п. 1 настоящего распоряжения земельных участков в соответствии с их разрешенным использованием будет невозможно или существенно затруднено в связи с осуществлением сервитута – не установлен.

4. Порядок установления зон с особыми условиями использования территорий и содержание ограничений прав на земельные участки в границах таких зон установлен Постановлением Правительства РФ от 24.02.2009 № 160 «О порядке установления охранных зон объектов электросетевого хозяйства и особых условий использования земельных участков, расположенных в границах таких зон».

5. Плата за публичный сервитут не устанавливается в соответствии с ч. 4 ст. 3.6 Федерального закона от 25.10.2001 года № 137-ФЗ «О введении в действие Земельного кодекса Российской Федерации».

6. Комитету имущественных отношений администрации Пермского муниципального района в течение 5 рабочих дней со дня подписания настоящего распоряжения:

6.1. Направить настоящее распоряжение правообладателям земельных участков, указанных в п. 1 распоряжения;

6.2. Направить настоящее распоряжение в Управление Федеральной службы государственной регистрации, кадастра и картографии по Пермскому краю;

6.3. Направить настоящее распоряжение в ОАО «МРСК Урала», а также сведения о лицах, являющихся правообладателями земельных участков, сведения о лицах, подавших заявления об учете их прав (обременений прав) на земельные участки, способах связи с ними, копии документов, подтверждающих права указанных лиц на земельные участки;

6.4. Направить в администрацию Юговского сельского поселения настоящее распоряжение для опубликования в порядке, установленном для официального опубликования (обнародования) муниципальных правовых актов уставом поселения.

7. Разместить настоящее распоряжение на сайте Пермского муниципального района [www.permraion.ru](http://www.permraion.ru).

8. Настоящее распоряжение вступает в силу со дня его подписания.

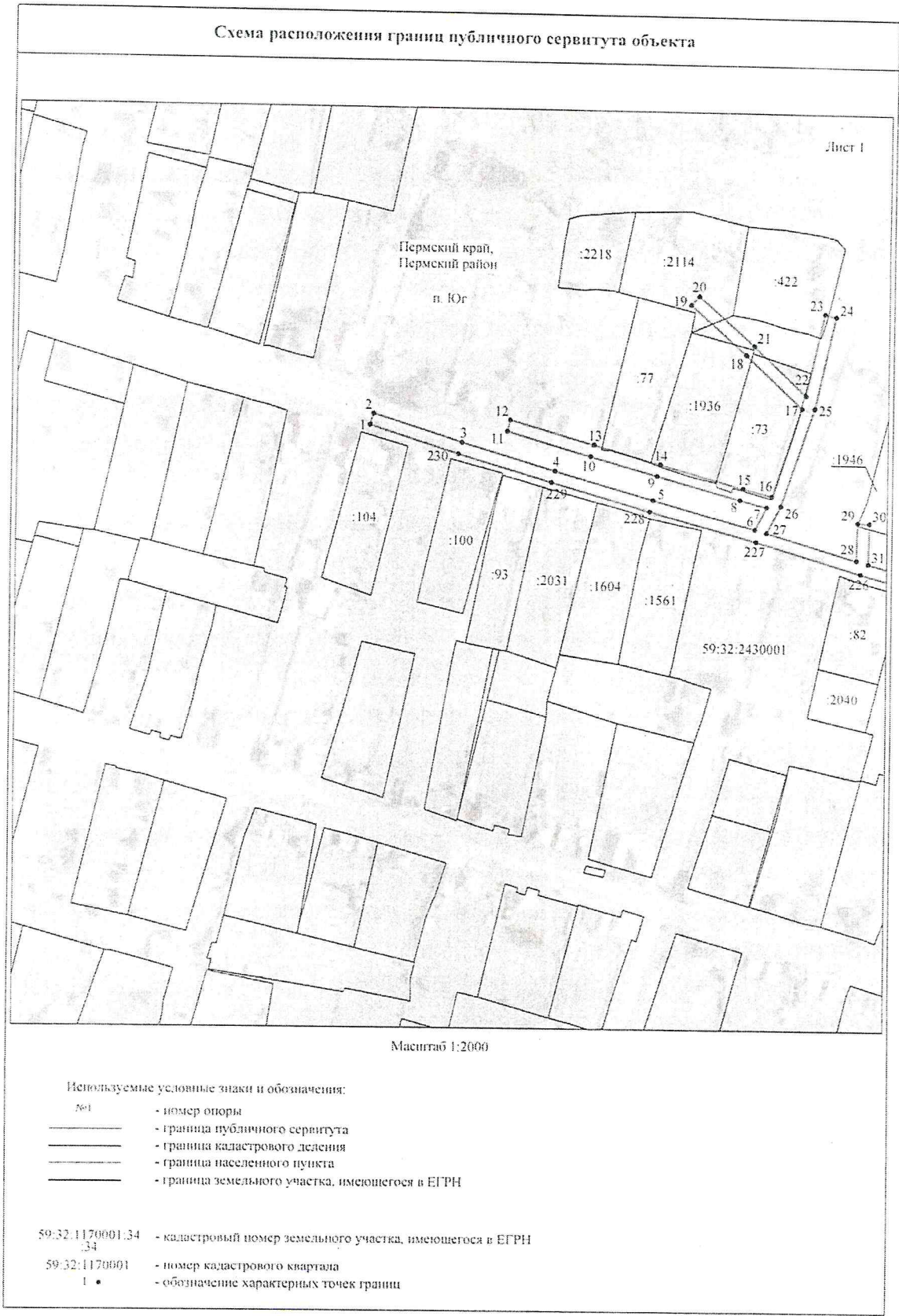
9. Контроль исполнения распоряжения оставляю за собой.

И.о. председателя комитета

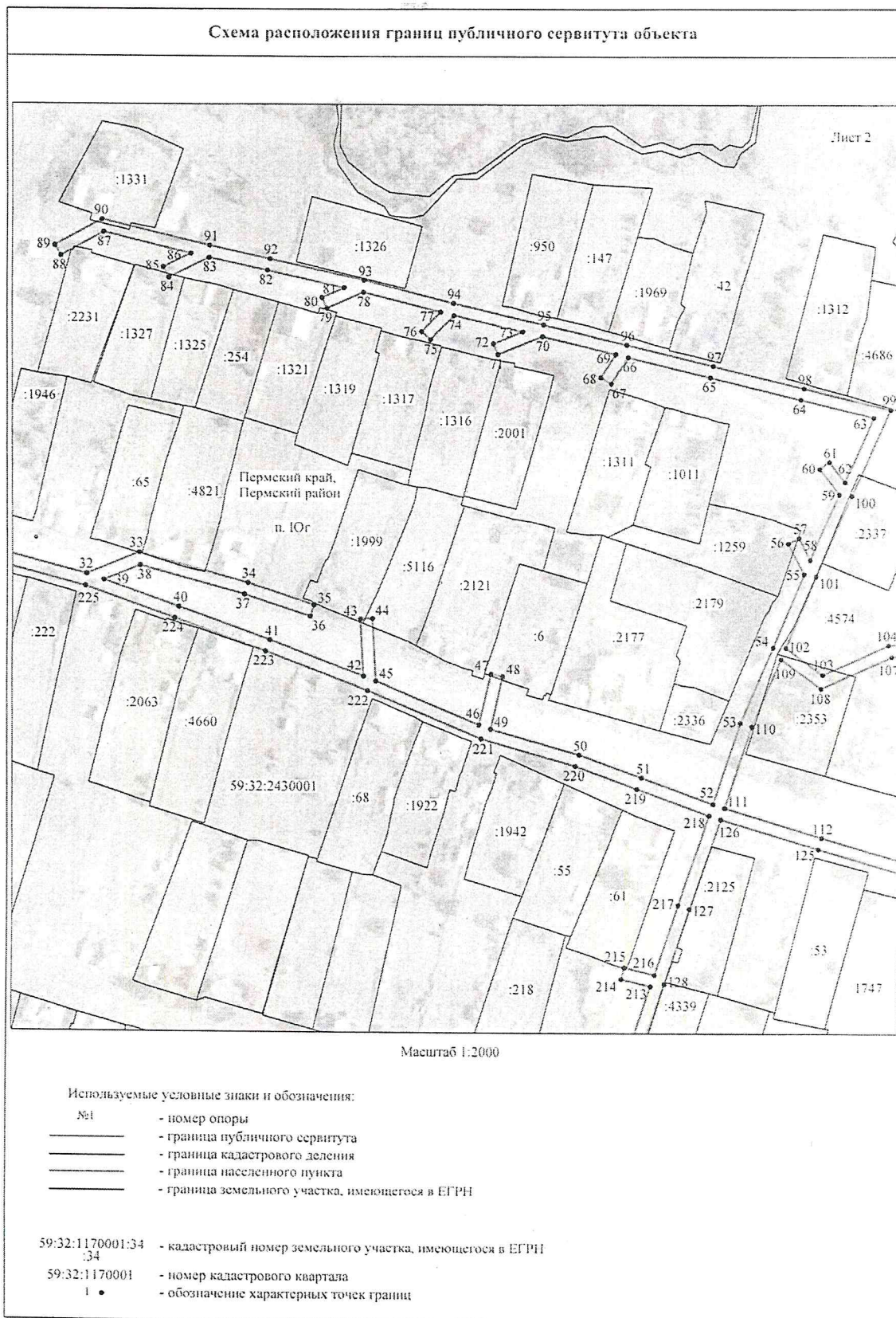


М.В. Королева

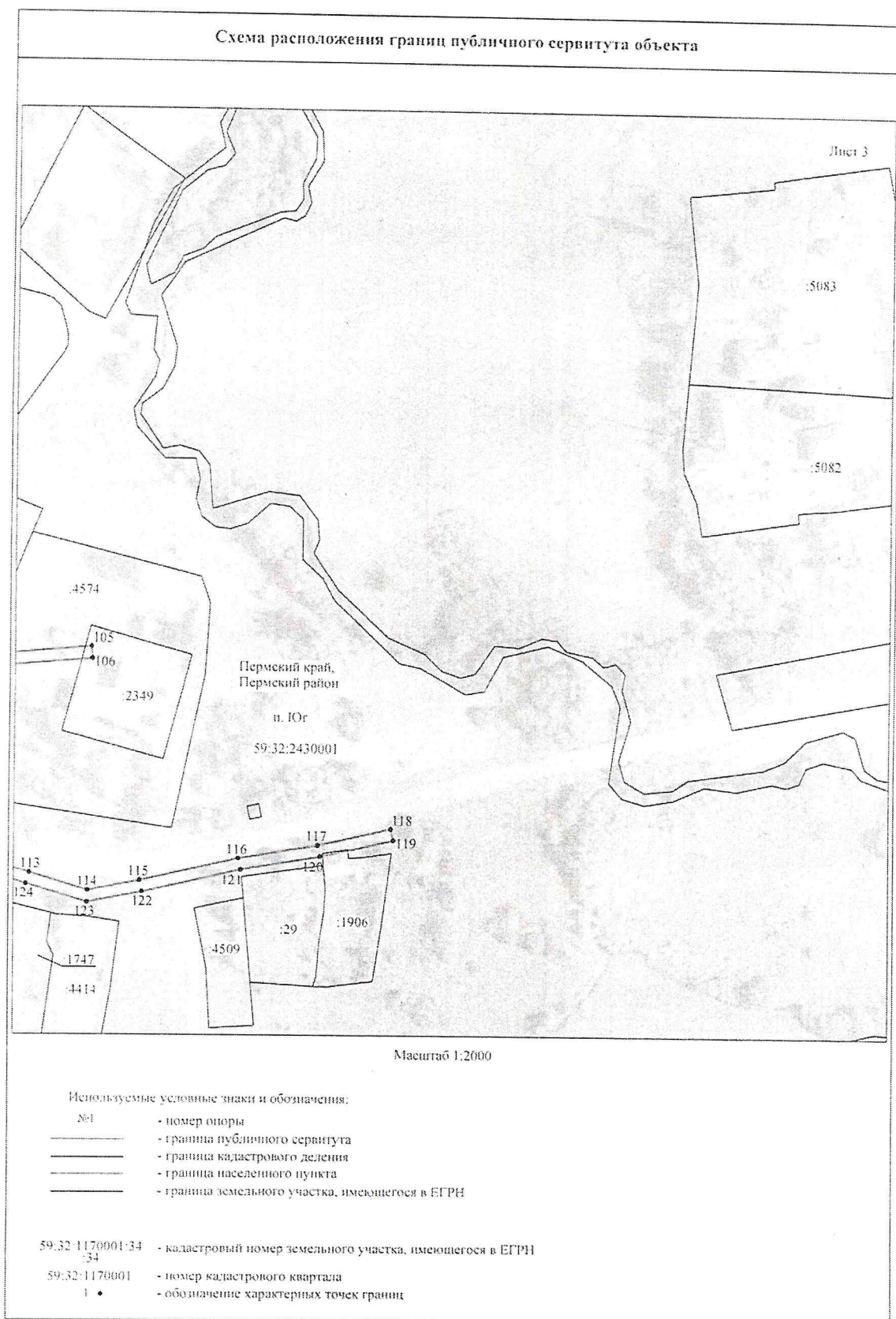
Приложение № 1  
к распоряжению  
комитета имущественных  
отношений администрации  
Пермского муниципального района  
от 17.12.2021 № 2509



Приложение № 2  
к распоряжению  
комитета имущественных  
отношений администрации  
Пермского муниципального района  
от 17.12.2021 № 2509



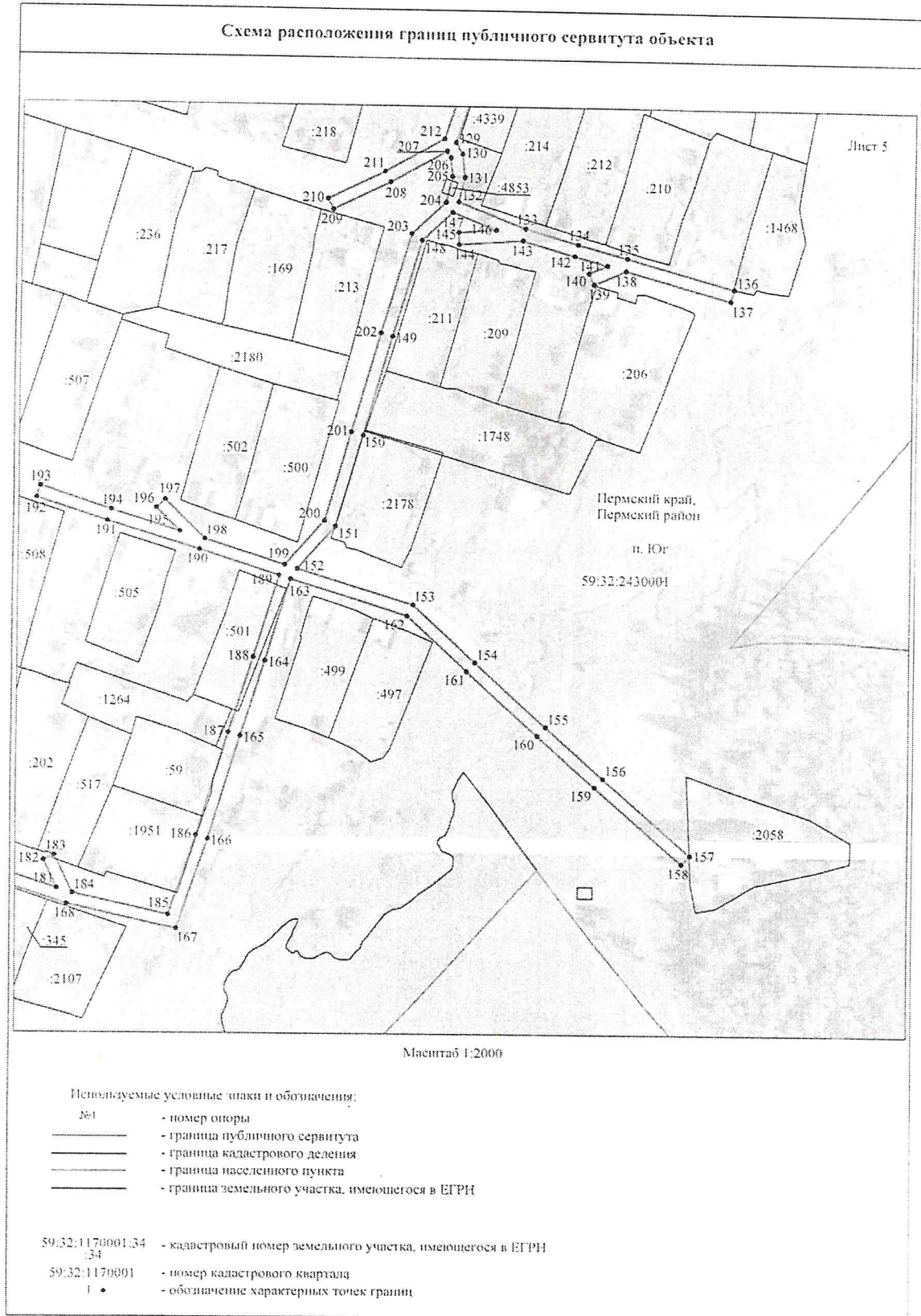
Приложение № 3  
к распоряжению  
комитета имущественных  
отношений администрации  
Пермского муниципального района  
от 17.12.2021 № 2509



Приложение № 4  
к распоряжению  
комитета имущественных  
отношений администрации  
Пермского муниципального района  
от 17.12.2021 № 2509



Приложение № 5  
к распоряжению  
комитета имущественных  
отношений администрации  
Пермского муниципального района  
от 17.12.2021 № 2509





Приложение № 6  
к распоряжению  
комитета имущественных  
отношений администрации  
Пермского муниципального района  
от 17.12.2021 № 2509

ОПИСАНИЕ МЕСТОПОЛОЖЕНИЯ ГРАНИЦ

Публичный сервитут для размещения объекта электросетевого хозяйства «ВЛ-0,4КВ Ф.1 от ТП-66295 Коян.уч»  
(наименование объекта, местоположение границ которого описано (далее - объект))

Раздел I

Сведения об объекте		
№ п/п	Характеристики объекта	Описание характеристик
1	2	3
1	Местоположение объекта	Пермский край, Пермский район, поселок Юг
2	Площадь объекта +/- величина погрешности определения площади (Р+/- Дельта Р)	15756 кв.м ± 25 кв.м
3	Иные характеристики объекта	Публичный сервитут для размещения объекта электросетевого хозяйства «ВЛ-0,4КВ Ф.1 от ТП-66295 Коян.уч» на срок 49 лет

Приложение № 7  
к распоряжению  
комитета имущественных  
отношений администрации  
Пермского муниципального района  
от 17.12.2021 № 2509

Раздел 2

Сведения о местоположении границ объекта					
1. Система координат МСК-59, зона 2					
2. Сведения о характерных точках границ объекта					
Обозначение характерных точек границ	Координаты, м		Метод определения координат характерной точки	Средняя квадратическая погрешность положения характерной точки (M <sub>t</sub> ), м	Описание обозначения точки на местности (при наличии)
	X	Y			
1	2	3	4	5	6
1	486647.95	2228522.95	Метод спутниковых геодезических измерений (определений)	0.10	-
2	486652.73	2228524.43	Метод спутниковых геодезических измерений (определений)	0.10	-
3	486641.16	2228561.97	Метод спутниковых геодезических измерений (определений)	0.10	-
4	486629.83	2228601.07	Метод спутниковых геодезических измерений (определений)	0.10	-
5	486618.14	2228641.81	Метод спутниковых геодезических измерений (определений)	0.10	-
6	486606.26	2228684.17	Метод спутниковых геодезических измерений (определений)	0.10	-
7	486615.92	2228689.09	Метод спутниковых геодезических измерений (определений)	0.10	-
8	486618.85	2228677.80	Метод спутниковых геодезических измерений (определений)	0.10	-
9	486628.37	2228643.31	Метод спутниковых геодезических измерений (определений)	0.10	-
10	486636.12	2228615.76	Метод спутниковых геодезических измерений (определений)	0.10	-
11	486646.02	2228580.81	Метод спутниковых геодезических измерений (определений)	0.10	-
12	486650.84	2228582.17	Метод спутниковых геодезических измерений (определений)	0.10	-
13	486640.94	2228617.12	Метод спутниковых геодезических измерений (определений)	0.10	-
14	486633.19	2228644.65	Метод спутниковых геодезических измерений (определений)	0.10	-
15	486623.67	2228679.10	Метод спутниковых геодезических измерений (определений)	0.10	-
16	486620.53	2228691.17	Метод спутниковых геодезических измерений (определений)	0.10	-
17	486657.59	2228703.70	Метод спутниковых геодезических измерений (определений)	0.10	-
18	486679.50	2228679.77	Метод спутниковых геодезических измерений (определений)	0.10	-
19	486700.02	2228656.59	Метод спутниковых геодезических измерений (определений)	0.10	-
20	486703.76	2228659.91	Метод спутниковых геодезических измерений (определений)	0.10	-
21	486683.22	2228683.11	Метод спутниковых геодезических измерений (определений)	0.10	-
22	486662.96	2228705.20	Метод спутниковых геодезических измерений (определений)	0.10	-
23	486697.06	2228712.95	Метод спутниковых геодезических измерений (определений)	0.10	-
24	486695.94	2228717.83	Метод спутниковых геодезических измерений (определений)	0.10	-
25	486657.59	2228709.05	Метод спутниковых геодезических измерений (определений)	0.10	-
26	486616.55	2228695.07	Метод спутниковых геодезических измерений (определений)	0.10	-

Приложение № 8  
к распоряжению  
комитета имущественных  
отношений администрации  
Пермского муниципального района  
от 17.12.2021 № 2509

27	486604.85	2228689.07	Метод спутниковых геодезических измерений (определений)	0.10	-
28	486593.54	2228727.62	Метод спутниковых геодезических измерений (определений)	0.10	-
29	486609.83	2228727.94	Метод спутниковых геодезических измерений (определений)	0.10	-
30	486609.73	2228732.94	Метод спутниковых геодезических измерений (определений)	0.10	-
31	486592.16	2228732.61	Метод спутниковых геодезических измерений (определений)	0.10	-
32	486582.06	2228771.22	Метод спутниковых геодезических измерений (определений)	0.10	-
33	486590.96	2228792.81	Метод спутниковых геодезических измерений (определений)	0.10	-
34	486578.47	2228836.97	Метод спутниковых геодезических измерений (определений)	0.10	-
35	486569.40	2228864.18	Метод спутниковых геодезических измерений (определений)	0.10	-
36	486564.66	2228862.60	Метод спутниковых геодезических измерений (определений)	0.10	-
37	486573.69	2228835.49	Метод спутниковых геодезических измерений (определений)	0.10	-
38	486585.68	2228793.11	Метод спутниковых геодезических измерений (определений)	0.10	-
39	486579.59	2228778.30	Метод спутниковых геодезических измерений (определений)	0.10	-
40	486568.51	2228808.94	Метод спутниковых геодезических измерений (определений)	0.10	-
41	486554.79	2228846.00	Метод спутниковых геодезических измерений (определений)	0.10	-
42	486539.56	2228884.65	Метод спутниковых геодезических измерений (определений)	0.10	-
43	486563.53	2228883.33	Метод спутниковых геодезических измерений (определений)	0.10	-
44	486563.79	2228888.33	Метод спутниковых геодезических измерений (определений)	0.10	-
45	486537.51	2228889.73	Метод спутниковых геодезических измерений (определений)	0.10	-
46	486519.20	2228932.54	Метод спутниковых геодезических измерений (определений)	0.10	-
47	486540.65	2228937.53	Метод спутниковых геодезических измерений (определений)	0.10	-
48	486539.53	2228942.41	Метод спутниковых геодезических измерений (определений)	0.10	-
49	486517.47	2228937.31	Метод спутниковых геодезических измерений (определений)	0.10	-
50	486506.74	2228973.81	Метод спутниковых геодезических измерений (определений)	0.10	-
51	486497.18	2228999.19	Метод спутниковых геодезических измерений (определений)	0.10	-
52	486486.32	2229028.64	Метод спутниковых геодезических измерений (определений)	0.10	-
53	486520.12	2229039.98	Метод спутниковых геодезических измерений (определений)	0.10	-
54	486551.94	2229053.65	Метод спутниковых геодезических измерений (определений)	0.10	-
55	486582.39	2229066.75	Метод спутниковых геодезических измерений (определений)	0.10	-
56	486595.12	2229060.14	Метод спутниковых геодезических измерений (определений)	0.10	-
57	486597.42	2229064.58	Метод спутниковых геодезических измерений (определений)	0.10	-
58	486588.26	2229069.35	Метод спутниковых геодезических измерений (определений)	0.10	-
59	486615.78	2229081.38	Метод спутниковых геодезических измерений (определений)	0.10	-
60	486626.82	2229073.11	Метод спутниковых геодезических измерений (определений)	0.10	-

Приложение № 9  
к распоряжению  
комитета имущественных  
отношений администрации  
Пермского муниципального района  
от 17.12.2021 № 2509

61	486629.82	2229077.11	Метод спутниковых геодезических измерений (определений)	0.10	-
62	486621.06	2229083.66	Метод спутниковых геодезических измерений (определений)	0.10	-
63	486648.76	2229095.64	Метод спутниковых геодезических измерений (определений)	0.10	-
64	486656.57	2229065.14	Метод спутниковых геодезических измерений (определений)	0.10	-
65	486666.06	2229027.60	Метод спутниковых геодезических измерений (определений)	0.10	-
66	486674.53	2228993.92	Метод спутниковых геодезических измерений (определений)	0.10	-
67	486663.38	2228986.98	Метод спутниковых геодезических измерений (определений)	0.10	-
68	486666.02	2228982.74	Метод спутниковых геодезических измерений (определений)	0.10	-
69	486675.82	2228988.84	Метод спутниковых геодезических измерений (определений)	0.10	-
70	486683.42	2228958.76	Метод спутниковых геодезических измерений (определений)	0.10	-
71	486675.65	2228940.34	Метод спутниковых геодезических измерений (определений)	0.10	-
72	486680.25	2228938.40	Метод спутниковых геодезических измерений (определений)	0.10	-
73	486685.38	2228950.66	Метод спутниковых геодезических измерений (определений)	0.10	-
74	486692.40	2228922.16	Метод спутниковых геодезических измерений (определений)	0.10	-
75	486681.95	2228912.41	Метод спутниковых геодезических измерений (определений)	0.10	-
76	486685.37	2228908.75	Метод спутниковых геодезических измерений (определений)	0.10	-
77	486693.82	2228916.66	Метод спутниковых геодезических измерений (определений)	0.10	-
78	486702.23	2228884.55	Метод спутниковых геодезических измерений (определений)	0.10	-
79	486695.31	2228869.53	Метод спутниковых геодезических измерений (определений)	0.10	-
80	486699.85	2228867.43	Метод спутниковых геодезических измерений (определений)	0.10	-
81	486704.07	2228876.64	Метод спутниковых геодезических измерений (определений)	0.10	-
82	486711.43	2228844.94	Метод спутниковых геодезических измерений (определений)	0.10	-
83	486716.81	2228821.14	Метод спутниковых геодезических измерений (определений)	0.10	-
84	486708.30	2228804.90	Метод спутниковых геодезических измерений (определений)	0.10	-
85	486712.72	2228802.58	Метод спутниковых геодезических измерений (определений)	0.10	-
86	486718.51	2228813.76	Метод спутниковых геодезических измерений (определений)	0.10	-
87	486727.47	2228778.25	Метод спутниковых геодезических измерений (определений)	0.10	-
88	486717.42	2228760.71	Метод спутниковых геодезических измерений (определений)	0.10	-
89	486721.76	2228758.23	Метод спутниковых геодезических измерений (определений)	0.10	-
90	486732.81	2228777.51	Метод спутниковых геодезических измерений (определений)	0.10	-
91	486721.88	2228821.39	Метод спутниковых геодезических измерений (определений)	0.10	-
92	486716.31	2228846.06	Метод спутниковых геодезических измерений (определений)	0.10	-
93	486707.32	2228884.88	Метод спутниковых геодезических измерений (определений)	0.10	-
94	486697.60	2228921.96	Метод спутниковых геодезических измерений (определений)	0.10	-

Приложение № 10  
к распоряжению  
комитета имущественных  
отношений администрации  
Пермского муниципального района  
от 17.12.2021 № 2509

95	486688.48	2228959.16	Метод спутниковых геодезических измерений (определений)	0.10	–
96	486679.82	2228993.37	Метод спутниковых геодезических измерений (определений)	0.10	–
97	486670.90	2229028.82	Метод спутниковых геодезических измерений (определений)	0.10	–
98	486661.41	2229066.38	Метод спутниковых геодезических измерений (определений)	0.10	–
99	486652.16	2229102.56	Метод спутниковых геодезических измерений (определений)	0.10	–
100	486615.12	2229086.55	Метод спутниковых геодезических измерений (определений)	0.10	–
101	486581.49	2229071.80	Метод спутниковых геодезических измерений (определений)	0.10	–
102	486551.78	2229059.04	Метод спутниковых геодезических измерений (определений)	0.10	–
103	486540.32	2229074.29	Метод спутниковых геодезических измерений (определений)	0.10	–
104	486552.86	2229101.86	Метод спутниковых геодезических измерений (определений)	0.10	–
105	486555.91	2229138.46	Метод спутниковых геодезических измерений (определений)	0.10	–
106	486550.93	2229138.88	Метод спутниковых геодезических измерений (определений)	0.10	–
107	486547.94	2229103.14	Метод спутниковых геодезических измерений (определений)	0.10	–
108	486534.54	2229073.67	Метод спутниковых геодезических измерений (определений)	0.10	–
109	486547.06	2229056.98	Метод спутниковых геодезических измерений (определений)	0.10	–
110	486518.62	2229044.74	Метод спутниковых геодезических измерений (определений)	0.10	–
111	486484.70	2229033.36	Метод спутниковых геодезических измерений (определений)	0.10	–
112	486472.30	2229073.84	Метод спутниковых геодезических измерений (определений)	0.10	–
113	486460.45	2229113.03	Метод спутниковых геодезических измерений (определений)	0.10	–
114	486452.96	2229137.51	Метод спутниковых геодезических измерений (определений)	0.10	–
115	486457.33	2229159.33	Метод спутниковых геодезических измерений (определений)	0.10	–
116	486467.04	2229200.35	Метод спутниковых геодезических измерений (определений)	0.10	–
117	486472.89	2229233.53	Метод спутниковых геодезических измерений (определений)	0.10	–
118	486480.04	2229264.25	Метод спутниковых геодезических измерений (определений)	0.10	–
119	486475.18	2229265.39	Метод спутниковых геодезических измерений (определений)	0.10	–
120	486467.99	2229234.53	Метод спутниковых геодезических измерений (определений)	0.10	–
121	486462.14	2229201.37	Метод спутниковых геодезических измерений (определений)	0.10	–
122	486452.45	2229160.39	Метод спутниковых геодезических измерений (определений)	0.10	–
123	486447.80	2229137.25	Метод спутниковых геодезических измерений (определений)	0.10	–
124	486455.67	2229111.57	Метод спутниковых геодезических измерений (определений)	0.10	–
125	486467.52	2229072.38	Метод спутниковых геодезических измерений (определений)	0.10	–
126	486479.98	2229031.78	Метод спутниковых геодезических измерений (определений)	0.10	–
127	486442.51	2229019.15	Метод спутниковых геодезических измерений (определений)	0.10	–
128	486411.37	2229008.97	Метод спутниковых геодезических измерений (определений)	0.10	–

Приложение № 11  
к распоряжению  
комитета имущественных  
отношений администрации  
Пермского муниципального района  
от 17.12.2021 № 2509

129	486375.66	2228997.04	Метод спутниковых геодезических измерений (определений)	0.10	-
130	486370.86	2228999.86	Метод спутниковых геодезических измерений (определений)	0.10	-
131	486361.03	2229000.85	Метод спутниковых геодезических измерений (определений)	0.10	-
132	486350.72	2228998.50	Метод спутниковых геодезических измерений (определений)	0.10	-
133	486339.95	2229026.26	Метод спутниковых геодезических измерений (определений)	0.10	-
134	486333.72	2229047.92	Метод спутниковых геодезических измерений (определений)	0.10	-
135	486328.24	2229067.83	Метод спутниковых геодезических измерений (определений)	0.10	-
136	486316.12	2229111.21	Метод спутниковых геодезических измерений (определений)	0.10	-
137	486311.30	2229109.87	Метод спутниковых геодезических измерений (определений)	0.10	-
138	486323.18	2229067.41	Метод спутниковых геодезических измерений (определений)	0.10	-
139	486317.35	2229054.53	Метод спутниковых геодезических измерений (определений)	0.10	-
140	486321.91	2229052.47	Метод спутниковых геодезических измерений (определений)	0.10	-
141	486325.25	2229059.84	Метод спутниковых геодезических измерений (определений)	0.10	-
142	486328.90	2229046.56	Метод спутниковых геодезических измерений (определений)	0.10	-
143	486335.02	2229025.32	Метод спутниковых геодезических измерений (определений)	0.10	-
144	486333.09	2228999.02	Метод спутниковых геодезических измерений (определений)	0.10	-
145	486338.07	2228998.66	Метод спутниковых геодезических измерений (определений)	0.10	-
146	486339.23	2229014.33	Метод спутниковых геодезических измерений (определений)	0.10	-
147	486346.30	2228996.14	Метод спутниковых геодезических измерений (определений)	0.10	-
148	486334.58	2228983.78	Метод спутниковых геодезических измерений (определений)	0.10	-
149	486294.90	2228972.14	Метод спутниковых геодезических измерений (определений)	0.10	-
150	486253.34	2228960.39	Метод спутниковых геодезических измерений (определений)	0.10	-
151	486215.69	2228949.42	Метод спутниковых геодезических измерений (определений)	0.10	-
152	486197.41	2228934.05	Метод спутниковых геодезических измерений (определений)	0.10	-
153	486182.52	2228981.94	Метод спутниковых геодезических измерений (определений)	0.10	-
154	486158.51	2229007.81	Метод спутниковых геодезических измерений (определений)	0.10	-
155	486131.88	2229036.99	Метод спутниковых геодезических измерений (определений)	0.10	-
156	486110.49	2229060.55	Метод спутниковых геодезических измерений (определений)	0.10	-
157	486078.19	2229095.93	Метод спутниковых геодезических измерений (определений)	0.10	-
158	486074.49	2229092.55	Метод спутниковых геодезических измерений (определений)	0.10	-
159	486106.79	2229057.19	Метод спутниковых геодезических измерений (определений)	0.10	-
160	486128.18	2229033.63	Метод спутниковых геодезических измерений (определений)	0.10	-
161	486154.83	2229004.43	Метод спутниковых геодезических измерений (определений)	0.10	-
162	486178.00	2228979.44	Метод спутниковых геодезических измерений (определений)	0.10	-

Приложение № 12  
к распоряжению  
комитета имущественных  
отношений администрации  
Пермского муниципального района  
от 17.12.2021 № 2509

163	486192.99	2228931.38	Метод спутниковых геодезических измерений (определений)	0.10	-
164	486158.57	2228921.21	Метод спутниковых геодезических измерений (определений)	0.10	-
165	486127.05	2228911.40	Метод спутниковых геодезических измерений (определений)	0.10	-
166	486083.51	2228898.60	Метод спутниковых геодезических измерений (определений)	0.10	-
167	486045.42	2228885.94	Метод спутниковых геодезических измерений (определений)	0.10	-
168	486055.50	2228840.94	Метод спутниковых геодезических измерений (определений)	0.10	-
169	486064.45	2228813.98	Метод спутниковых геодезических измерений (определений)	0.10	-
170	486074.71	2228781.86	Метод спутниковых геодезических измерений (определений)	0.10	-
171	486084.94	2228752.58	Метод спутниковых геодезических измерений (определений)	0.10	-
172	486097.86	2228715.85	Метод спутниковых геодезических измерений (определений)	0.10	-
173	486111.07	2228715.42	Метод спутниковых геодезических измерений (определений)	0.10	-
174	486118.59	2228695.42	Метод спутниковых геодезических измерений (определений)	0.10	-
175	486123.27	2228697.18	Метод спутниковых геодезических измерений (определений)	0.10	-
176	486114.57	2228720.32	Метод спутниковых геодезических измерений (определений)	0.10	-
177	486101.44	2228720.73	Метод спутниковых геодезических измерений (определений)	0.10	-
178	486089.66	2228754.24	Метод спутниковых геодезических измерений (определений)	0.10	-
179	486079.45	2228783.44	Метод спутниковых геодезических измерений (определений)	0.10	-
180	486069.21	2228815.52	Метод спутниковых геодезических измерений (определений)	0.10	-
181	486062.13	2228836.81	Метод спутниковых геодезических измерений (определений)	0.10	-
182	486074.13	2228831.28	Метод спутниковых геодезических измерений (определений)	0.10	-
183	486076.23	2228835.82	Метод спутниковых геодезических измерений (определений)	0.10	-
184	486060.10	2228843.28	Метод спутниковых геодезических измерений (определений)	0.10	-
185	486051.28	2228882.62	Метод спутниковых геодезических измерений (определений)	0.10	-
186	486085.01	2228893.82	Метод спутниковых геодезических измерений (определений)	0.10	-
187	486128.49	2228906.62	Метод спутниковых геодезических измерений (определений)	0.10	-
188	486160.03	2228916.43	Метод спутниковых геодезических измерений (определений)	0.10	-
189	486194.52	2228926.63	Метод спутниковых геодезических измерений (определений)	0.10	-
190	486205.24	2228894.06	Метод спутниковых геодезических измерений (определений)	0.10	-
191	486217.17	2228856.31	Метод спутниковых геодезических измерений (определений)	0.10	-
192	486226.82	2228826.81	Метод спутниковых геодезических измерений (определений)	0.10	-
193	486231.58	2228828.37	Метод спутниковых геодезических измерений (определений)	0.10	-
194	486221.93	2228857.85	Метод спутниковых геодезических измерений (определений)	0.10	-
195	486212.98	2228885.94	Метод спутниковых геодезических измерений (определений)	0.10	-
196	486222.84	2228876.20	Метод спутниковых геодезических измерений (определений)	0.10	-

Приложение № 13  
к распоряжению  
комитета имущественных  
отношений администрации  
Пермского муниципального района  
от 17.12.2021 № 2509

197	486226.36	2228879.76	Метод спутниковых геодезических измерений (определений)	0.10	-
198	486209.81	2228896.16	Метод спутниковых геодезических измерений (определений)	0.10	-
199	486199.05	2228928.92	Метод спутниковых геодезических измерений (определений)	0.10	-
200	486218.11	2228944.92	Метод спутниковых геодезических измерений (определений)	0.10	-
201	486254.72	2228955.59	Метод спутниковых геодезических измерений (определений)	0.10	-
202	486296.28	2228967.34	Метод спутниковых геодезических измерений (определений)	0.10	-
203	486337.28	2228979.36	Метод спутниковых геодезических измерений (определений)	0.10	-
204	486350.47	2228993.32	Метод спутниковых геодезических измерений (определений)	0.10	-
205	486361.35	2228995.79	Метод спутниковых геодезических измерений (определений)	0.10	-
206	486369.26	2228995.00	Метод спутниковых геодезических измерений (определений)	0.10	-
207	486372.00	2228993.43	Метод спутниковых геодезических измерений (определений)	0.10	-
208	486358.74	2228970.39	Метод спутниковых геодезических измерений (определений)	0.10	-
209	486347.02	2228946.96	Метод спутниковых геодезических измерений (определений)	0.10	-
210	486351.44	2228944.73	Метод спутниковых геодезических измерений (определений)	0.10	-
211	486363.14	2228968.03	Метод спутниковых геодезических измерений (определений)	0.10	-
212	486377.10	2228992.29	Метод спутниковых геодезических измерений (определений)	0.10	-
213	486410.38	2229003.37	Метод спутниковых геодезических измерений (определений)	0.10	-
214	486413.38	2228991.38	Метод спутниковых геодезических измерений (определений)	0.10	-
215	486418.24	2228992.60	Метод спутниковых геодезических измерений (определений)	0.10	-
216	486415.15	2229004.95	Метод спутниковых геодезических измерений (определений)	0.10	-
217	486444.09	2229014.41	Метод спутниковых геодезических измерений (определений)	0.10	-
218	486481.58	2229026.99	Метод спутниковых геодезических измерений (определений)	0.10	-
219	486492.50	2228997.45	Метод спутниковых геодезических измерений (определений)	0.10	-
220	486502.00	2228972.23	Метод спутниковых геодезических измерений (определений)	0.10	-
221	486513.44	2228933.36	Метод спутниковых геодезических измерений (определений)	0.10	-
222	486533.49	2228886.40	Метод спутниковых геодезических измерений (определений)	0.10	-
223	486550.11	2228844.22	Метод спутниковых геодезических измерений (определений)	0.10	-
224	486563.81	2228807.22	Метод спутниковых геодезических измерений (определений)	0.10	-
225	486577.02	2228770.73	Метод спутниковых геодезических измерений (определений)	0.10	-
226	486587.84	2228729.37	Метод спутниковых геодезических измерений (определений)	0.10	-
227	486600.89	2228684.80	Метод спутниковых геодезических измерений (определений)	0.10	-
228	486613.32	2228640.45	Метод спутниковых геодезических измерений (определений)	0.10	-
229	486625.03	2228599.69	Метод спутниковых геодезических измерений (определений)	0.10	-
230	486636.36	2228560.53	Метод спутниковых геодезических измерений (определений)	0.10	-



Приложение № 14  
к распоряжению  
комитета имущественных  
отношений администрации  
Пермского муниципального района  
от 17.12.2021 № 2509

1	486647.95	2228522.95	Метод спутниковых геодезических измерений (определений)	0,10	–
3. Сведения о характерных точках части (частей) границы объекта					
Обозначение характерных точек части границы	Координаты, м		Метод определения координат характерной точки	Средняя квадратическая погрешность положения характерной точки (М), м	Описание обозначения точки на местности (при наличии)
	X	Y			
1	2	3	4	5	6
–	–	–	–	–	–

